Wegbeschreibung zur Alten Turnhalle, Kantonsschule Wettingen

Bahn/SBB:
Haltestelle "Wettingen"
Fussweg, ca 10 min vom Bahnhof zum Kloster Wettingen.
Unterqueren des Bahnhofs via Unterführung Richtung Limmat/Südwesten. Der rote Kirchturm des Klostergebäudes ist von weitem sichtbar.

Bus/RVBW:

mit Linien 4, 8 oder 12 Haltestelle: Wettingen „Kloster“
mit Linie 2: Haltestelle: "Neuenhof-Klosterrüti"

Auto

Aus Wettingen
Auf der Schwimmbadstrasse Richtung Neuenhof fahren, kurz vor Ortsausgang rechts dem Wegweiser Kloster folgen, s. Bild 1

Autobahn A1:
Ausfahrt „Wettingen Zentrum“ nehmen, Richtung „Wettingen“ fahren und den Wegweisern „Kloster“ folgen. Siehe Bild 1

Bild 1

Links abbiegen in die Klosterstrasse, s. Bild 2

Bild 2



Bild 3

Strasse geradeaus folgend bis zur Gabelung. Siehe Bild 3
Rechts auf dem Parkplatz das Auto parken.


Bild 4

Zu Fuss von der Gabelung links dem Klosterparkgässli folgen, durch das Tor (Bild 4) und weiter bis zum Ende des Gebäudekomplexes.


Bild 5

Links zwischen den beiden Gebäuden (Bild 5) auf die rote Holztüre zu (Bild 6).

Bild 6

Adresse für das Navigationssystem:

Klosterstrasse 13, Wettingen

(das ist das Klosterstübeli an der Gabelung, beim Parkplatz)